



Marne, 16.06.2008

Reimer Tjaska
Bürgermeister



Auftraggeber:			
Gemeinde Volsenhusen			
Projekt:			
Landschaftsplan			
Karte:			
Bestand (Entwurf)			
	Datum	Zeichen	Maßstab 1 : 7500 
bearbeitet	23.09.02	A.S./L.R.	
Stand	23.09.02	A.S./L.R.	
Änderungen	14.04.03	A.S./C.H.	
	17.04.04	A.S./L.R.	
	04.04.07	A.S./L.R.	
		UAG - Umweltplanung und -audit GmbH Burgstraße 4 - 24103 Kiel Tel. 0431 / 98 30 4-0 - Fax 0431 / 98 30 4-30 e-mail: info@uag-kiel.de www.uag-kiel.de	

Legende

Biotop- und Nutzungstypen

Schutzstatus

Wälder, Gebüsche und Kleingehölze

 Weidenfeuchtgebüsch § 15 a / 3

Gehölze und sonstige Baumstrukturen

 Feldhecke, ebenerdig; Wertigkeit 1-3 § 15 b

 Wallhecke § 15 b

HGb • herausragender Einzelbaum

 Allee

•••• Baumreihe

 Streuobstwiese

 Fließgewässer begleitender Gehölzsaum

 sonstiges naturnahes Feldgehölz

 standortfremdes Feldgehölz

 Hofgehölz

Fließgewässer

 Graben

 Fleth

Stillgewässer


 Kleingewässer § 15 a / 21

 Künstlich oder künstlich überprägte Kleingewässer

Gehölzfreie Biotop der Niedermoore, Sümpfe und Ufer

 Landröhrichte § 15 a / 4

Grünland und Acker

 Wirtschaftsgrünland, mesophil ; z.T. gegrüppt

 Ackerflächen

Ruderalfluren

 Halbrud. Gras- und Staudenflur feuchter Standorte § 15 a / 30

 Halbrud. Gras- und Staudenflur mittlerer Standorte

Siedlungsbiotope

 Einzel- und Reihenhausbebauung

 Landwirtschaftliche Hoffläche

 Industrie-, Gewerbefläche

 Kläranlage

 Scheerrasen


 Sportanlage

 Gärten

Nachrichtliche Übernahme


 archäologische / kulturhistorische Denkmale

Sonstige Darstellungen

 Straße

 Weg

 Grenze

 Schienenweg, zur Zeit ausser Betrieb

 Bezeichnung von gesetzlich geschützten Biotopen
gem. § 15 a LNatSchG

 1 / 4 lfd. Nummer / Nummer gem. BiototypenVO

 Windkraftanlage

