







Entwicklungs- und Planungskonzeption

Maßnahmen zum Schutz, zur Pflege und zur Entwicklung von Natur und Landschaft

Maßnahmen im Außenbereich
 Baulücken gem. § 35 (2) nach dem BauGB

-  Eignungsflächen Siedlungserweiterung
Baulücke 1. Priorität
-  Eignungsflächen Siedlungserweiterung
Baulücke 2. Priorität


Nachrichtliche Übernahme

-  Baudenkmal
-  bestehende Ausgleichsflächen
(lt. Kreis Dithmarschen, Ausgleichsflächenkataster)

Auftraggeber:
Gemeinde Ramhusen

Projekt:
Landschaftsplan

Titel:
Entwicklungs- und Planungskonzeption

Datum	Zeichen	
10.05.2011	C.14	Maßstab 1: 5.000 
11.05.2011	C.15	
12.05.2011	C.16	

UAG - Umweltplanung und -audit GmbH
 Burgstraße 4 26102 Hain
 Tel. 04211 48 22 42 - Fax 04211 47 07 98
 e-mail: info@uag.de www.uag.de